

Resumen

Imprimir | Enviar por e-mail | hacia el GPS | Añadir a Mi ViaMichelin

Salida Barcelona

Llegada 23486 Fontanar

Fecha: **12/05/2008**

Su vehículo: Coche, Utilitario pequeño

Itinerario: [Recomendado por Michelin](#)

Distancia y tiempo

Tiempo: **08h04** de los cuales 07h10 en vías rápidas
 Distancia: **813km** de los cuales 766km en vías rápidas
 y **17km** sobre carreteras agradables

Coste 106.53 EUR

Coste del peaje: 31.50 EUR

Coste del carburante: 75.03 EUR













[Modificar la búsqueda](#) | [Itinerario de regreso](#)









[Ver el mapa interactivo](#)

Su hoja de ruta

	Salida: Barcelona, centro			
1	En Barcelona , continuar en: Plaça de Catalunya	0.1km		
			0.1km	00h00
2	Continuar en: Ronda de la Universitat	0.2km		
			0.3km	00h00
3	Girar a la izquierda: Carrer de Balmes	0.1km		
			0.5km	00h01
4	Girar a la izquierda: Carrer de Pelai	0.2km		
			0.7km	00h01
5	Girar a la derecha: La Rambla	1.3km		
			1.9km	00h06
6	En la rotonda, tomar la salida 1 Continuar en: Passeig de Josep Carner	0.2km		
			2km	00h06
7	Seguir todo recto en dirección:	0.1km		
	<div style="border: 1px solid black; padding: 5px; width: fit-content; margin: 0 auto;"> Barcelona Nord Poblenou </div>			
			2.5km	00h07
8	En la rotonda, tomar la salida 2 Continuar en: Passeig de Josep Carner en dirección:	0.3km		
	<div style="border: 1px solid black; padding: 5px; width: fit-content; margin: 0 auto;"> Aeropuerto Fira Montjuïc 2 Ronda Litoral Parc de Montjuïc </div>			
			2.5km	00h07
9	Girar a la izquierda: B-10 en dirección:	9km		
	<div style="border: 1px solid black; padding: 5px; width: fit-content; margin: 0 auto;"> Ronda Litoral </div>			



		<div style="border: 1px solid black; padding: 5px; width: fit-content; margin: 0 auto;"> B-10 Zona Franca Aeroport Montjuic </div>		
		Seguir dirección:	10km	00h13
		<div style="border: 1px solid black; padding: 5px; width: fit-content; margin: 0 auto;"> Salida 611 B-20 Aeroport Ronda de Dalt Barcelona Girona </div>		
		Seguir dirección:	11km	00h14
		<div style="border: 1px solid black; padding: 5px; width: fit-content; margin: 0 auto;"> B-20 Sitges Tarragona B-22 </div>		
			12km	00h15
10	 <div style="border: 1px solid black; padding: 2px; width: fit-content; margin: 0 auto;"> C-32 </div>	Continuar en: C-32	59km	
		 Vallcarca: Peaje: 5.10 EUR	36km	00h30
		 Cubelles: Peaje: 2.95 EUR	56km	00h43
		Seguir dirección:	69km	00h51
		<div style="border: 1px solid black; padding: 5px; width: fit-content; margin: 0 auto;"> Tarragona Valencia </div>		
		 El Vendrell: Peaje: 1.45 EUR	69km	00h51
			71km	00h52
11	 <div style="border: 1px solid black; padding: 2px; width: fit-content; margin: 0 auto;"> E-15 </div> <div style="border: 1px solid black; padding: 2px; width: fit-content; margin: 0 auto;"> AP-7 </div>	Continuar en: E-15 / AP-7	259km	
		 Tarragona: Peaje: 2.40 EUR	96km	01h06
		L'Hospitalet: Recogida ticket peaje	130km	01h25
		<i>Ha estado conduciendo durante cerca de 2 horas, ¡tome un descanso!</i>		
		 Sagunto: Peaje: 19.60 EUR	316km	03h08
			330km	03h16
12	 <div style="border: 1px solid black; padding: 2px; width: fit-content; margin: 0 auto;"> A-7 </div>	Continuar en: A-7	91km	
		 Tomar la salida en dirección:	376km	03h42
		<div style="border: 1px solid black; padding: 5px; width: fit-content; margin: 0 auto;"> Salida 527 Albacete Alicante (por interior) </div>		
		<i>Ha estado conduciendo durante cerca de 2 horas, ¡tome un descanso!</i>		
			421km	04h08
13	 <div style="border: 1px solid black; padding: 2px; width: fit-content; margin: 0 auto;"> A-35 </div>	Continuar en: A-35	 45km	
			465km	04h32
14		Tomar A-31 en dirección:	68km	
		<div style="border: 1px solid black; padding: 5px; width: fit-content; margin: 0 auto;"> Alicante </div>		
			533km	05h10

15	A-31  A-7	Tomar A-7 en dirección:	148km	
		Eix Elche E-15 Murcia		
		Seguir dirección:	539km	05h13
		Murcia Torrevieja		
		Seguir dirección:	597km	05h45
		Salida 138 Alcantarilla Almería Granada		
		<i>Ha estado conduciendo durante cerca de 2 horas, ¡tome un descanso!</i>		
		Seguir dirección:	681km	06h31
		Salida 578 Vélez Rubio Granada		
16	 A-91	Continuar en: A-91	16km	681km 06h32
17	 A-92N	Continuar en: A-92N	 80km	698km 06h41
		Tomar la salida en dirección:	777km	07h26
		Salida 335 Zújar Cuevas del Campo Pozo Alcón		
18	A-315	En la rotonda, tomar la salida 1 Continuar en: A-315 en dirección:	25km	777km 07h26
		Zújar Cuevas del Campo		
19		Atravesar Cuevas del Campo	4.5km	802km 07h52
		Continuar en: A-315 / Calle de Carretera de Negratin	(0.5km)	
		Girar a la izquierda	(4km)	
		Salir de Cuevas del Campo		
20	Vereda	Continuar en: Vereda	4km	807km 07h57
21		Girar a la izquierda: JA-8201	1.6km	811km 08h02
22		Entrar en Fontanar	0.3km	813km 08h03

**Llegada: Fontanar, centro** **813km 08h04**



Reservar su hotel a la llegada ▲ **Turismo a la llegada** ▼

Fecha de llegada  Fecha de salida 

Número de personas :

[Más criterios](#)

Estas indicaciones deben ser consideradas sólo como informativas.
Este itinerario incluye las principales obras y cortes de carretera previstos en la fecha indicada, en las principales redes de Francia, Alemania e Italia. Los tiempos indicados no incluyen paradas ni retenciones debidas a causas externas (tráfico, metereologia, etc.). La indicación de los radares fijos (disponibles en Francia) se realiza en colaboración con La Sécurité Routière. Por su seguridad, respete los límites de velocidad establecidos y procure parar cada dos horas.
[Consultar los consejos de seguridad.](#)